

HARTAANSELÄNRANNAN YLEISSUUNNITELMA

Karttamerkintöjen selitteet

1. VARIKKO

HOLSTINUOMA

Osa-alueen nimi

44

Korttelin numero

5 200 k-m²

Korttelin kerrosala

AK

Asuinkerrostalojen korttelialue

AKR

Asuinkerrostalojen ja rivitalojen korttelialue

AP


Asuinpientalojen korttelialue

AO

Erillispientalojen korttelialue



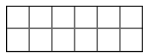
Säilyvä rakennus suunnittelualueella



Uudisrakennus suunnittelualueella



Suunnittelualueen ulkopuoliset rakennukset, säilyvät ja uudet.



Potentiaalinen aurinkosähkön tuottamiseen soveltuva katto



Viherkatto



Säilyvä puu




Istutettava puu



Piha-alueelle istutettava puu



Pihan viheralue



Pihan leikkipaikka

näköalakeinut

Tarkentava määrittely ja/tai toiminto



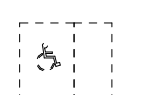
puoliläpäisevää kiveystä ja hulevesiä viivyttäviä kasvillisuusalueita - sadeputarha



Pyöräilyn ja jalankulun baana



Pyöräily- ja kävelyreitti



Pysäköintipaikka



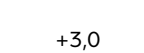
Polku



Lehtoalueen suojavyöhyke



Hulevesipainanne



Tulvareitti

+3,0

Korko suunnittelualueella